


MAPA GEOLOGICO DE ESPAÑA
INFORMACION COMPLEMENTARIA

FONSAGRADA

(74) (09-06)

GEOLOGIA ECONOMICA : PLANO DE
CONCESIONES, MINERIA Y CANTERAS

1.976



MINSA



IMINSA

-20074

HOJA 09-06

FONSAGRADA

INFORMACION COMPLEMENTARIA



IMINSA

-20074

GEOLOGIA ECONOMICA

- MINERIA

- CANTERAS



IMINSA

-20074

CONCESIONES Y PERMISOS

DE INVESTIGACION



IVINSA

PLAN MAGNA

INFORMACION COMPLEMENTARIA

DATOS GENERALES

PROVINCIA: Oviedo y Lugo

MINERAL: Hierro

FUENTE DE INFORMACION: Jefatura de Minas de Lugo

AÑO: 1.976

DATOS ADMINISTRATIVOS Y GEOGRAFICOS

NATURALEZA: P. INVESTIGACION ☐

CONCESION ☒



NUM. REGISTRO: 1.287

FECHA DE OTORGAMIENTO:

HAS.: 18

DENOMINACION: CARMEN

TITULAR: Modesto Arruti Hermida

EXPLOTADOR:

LOCALIZACION: LOCALIDAD: Vila_r de la Cuiña

MUNICIPIO: Fonsagrada

PROVINCIA: Lugo

COORDENADAS: LONGITUD:

LATITUD:

ALTITUD:

m.

HOJA M. TOPOGR. NAC.: 74 - Fonsagrada

ACCESOS: Crta. de S. Antolín de Ibias al Puerto del Aoebo

RECURSOS:

DATOS MINEROS

ESTADO ACTUAL: PARADA ☒

INVESTIGACION ☐

PREPARACION ☐

EXPLOTACION ☐

METODO DE EXPLOTACION:

CIELO ABIERTO { ☐ CORTA

INTERIOR

- ☐ HUECOS Y PILARES
- ☐ HUNDIMIENTO
- ☐ RELLENO
- ☐

LABORES MINERAS:

HISTORIA MINERA:

PRODUCCION:

DATOS GEOLOGICOS

ESPECIES MINERALES: PRINCIPALES:

ACCESORIAS:

CONDICIONES DEL YACIMIENTO: DIRECCION:

BUZAMIENTO:

MORFOLOGIA { ☐ FILON
☐ MASA
☐ ESTRATIFORME

DISTRIBUCION

{ ☐ MASIVO
☐ DISEMINADO
☐ RELLENO FISURAS
☐

DIMENSIONES: POTENCIA:

LONGITUD:

PROFUNDIDAD:

ROCAS ENCAJANTES: DESCRIPCION:

EDAD:

ANALOGIA CON OTROS YACIMIENTOS:

GRAFICOS

OBSERVACIONES



INIUSA

PLAN MAGNA

INFORMACION COMPLEMENTARIA

DATOS GENERALES

PROVINCIA: Lugo

MINERAL: Hierro

FUENTE DE INFORMACION: Jefatura de Minas

AÑO: 1.976

DATOS ADMINISTRATIVOS Y GEOGRAFICOS

NATURALEZA: P. INVESTIGACION ☐

CONCESION ☒

☐

NUM. REGISTRO: 1.948

FECHA DE OTORGAMIENTO:

HAS.: 46

DENOMINACION: SAN JOSE

TITULAR: José Rivera Illade

Avda. de los Mallos, 45-3º LA CORUÑA

EXPLOTADOR:

LOCALIZACION: LOCALIDAD: Río

MUNICIPIO: Fonsagrada

PROVINCIA: Lugo

COORDENADAS: LONGITUD:

LATITUD:

ALTITUD:

m.

HOJA M. TOPOGR. NAC.: 74 - Fonsagrada

ACCESOS:

RECURSOS:

DATOS MINEROS

ESTADO ACTUAL: PARADA ☒

INVESTIGACION ☐

PREPARACION ☐

EXPLOTACION ☐

METODO DE EXPLOTACION:

CIELO ABIERTO { ☐ CORTA

INTERIOR {

☐ HUECOS Y PILARES

☐ HUNDIMIENTO

☐ RELLENO

☐

LABORES MINERAS: Durante el siglo pasado y principios de este

HISTORIA MINERA:

PRODUCCION:

DATOS GEOLOGICOS

ESPECIES MINERALES: PRINCIPALES: **Oligisto y limonita**

ACCESORIAS: **Cuarzo**

CONDICIONES DEL YACIMIENTO: DIRECCION:

BUZAMIENTO:

MORFOLOGIA { ☐ FILON
☐ MASA
☒ ESTRATIFORME

DISTRIBUCION

{ ☒ MASIVO
☐ DISEMINADO
☐ RELLENO FISURAS
☐

DIMENSIONES: POTENCIA: **Variable 1-3 m.** LONGITUD:

PROFUNDIDAD:

ROCAS ENCAJANTES: DESCRIPCION:

EDAD:

ANALOGIA CON OTROS YACIMIENTOS:

GRAFICOS

OBSERVACIONES



IMINSA

PLAN MAGNA

INFORMACION COMPLEMENTARIA

DATOS GENERALES

PROVINCIA: Lugo

MINERAL: Hierro

FUENTE DE INFORMACION: Jefatura de Minas

AÑO: 1.976

DATOS ADMINISTRATIVOS Y GEOGRAFICOS

NATURALEZA: P. INVESTIGACION ☐

CONCESION ☒

☐

NUM. REGISTRO: 2.061

FECHA DE OTORGAMIENTO:

HAS.: 26

DENOMINACION: EXPLOTAME

TITULAR: José Rivera Illade

Avda. de los Mallos, 45 - 3º La Coruña

EXPLOTADOR:

LOCALIZACION: LOCALIDAD: Río

MUNICIPIO: Fonsagrada

PROVINCIA: Lugo

COORDENADAS: LONGITUD:

LATITUD:

ALTITUD:

m.

HOJA M. TOPOGR. NAC.: 74 - Fonsagrada

ACCESOS:

RECURSOS:

DATOS MINEROS

ESTADO ACTUAL: PARADA ☒

INVESTIGACION ☐

PREPARACION ☐

EXPLOTACION ☐

METODO DE EXPLOTACION:

CIELO ABIERTO { ☐ CORTA

INTERIOR {

- ☐ HUECOS Y PILARES
- ☐ HUNDIMIENTO
- ☐ RELLENO
- ☐

LABORES MINERAS: Finales del siglo pasado y principios de este

HISTORIA MINERA:

PRODUCCION:

DATOS GEOLOGICOS

ESPECIES MINERALES: PRINCIPALES: Oligisto y limonita

ACCESORIAS: Cuarzo

CONDICIONES DEL YACIMIENTO: DIRECCION:

BUZAMIENTO:

MORFOLOGIA { ☐ FILON
☐ MASA
☒ ESTRATIFORME

DISTRIBUCION

{ ☒ MASIVO
☐ DISEMINADO
☐ RELLENO FISURAS
☐

DIMENSIONES: POTENCIA: Variable 1-3 m. LONGITUD:

PROFUNDIDAD:

ROCAS ENCAJANTES: DESCRIPCION:

EDAD:

ANALOGIA CON OTROS YACIMIENTOS:

GRAFICOS

OBSERVACIONES



IMINSA

PLAN MAGNA

INFORMACION COMPLEMENTARIA

DATOS GENERALES

PROVINCIA: Oviedo y Lugo MINERAL: Hierro
FUENTE DE INFORMACION: Jefatura de Minas de Lugo AÑO: 1.976

DATOS ADMINISTRATIVOS Y GEOGRAFICOS

NATURALEZA: P. INVESTIGACION ☐ CONCESION ☒ ☐
NUM. REGISTRO: 2.783 FECHA DE OTORGAMIENTO: HAS.: 38

DENOMINACION: AMPLIACION

TITULAR: Sdad. Gral. Barcelonesa Industrial

EXPLOTADOR:

LOCALIZACION: LOCALIDAD: Vilar de la Cuiña
MUNICIPIO: Fonsagrada

PROVINCIA: Lugo

COORDENADAS: LONGITUD: LATITUD: ALTITUD: m.

HOJA M. TOPOGR. NAC.: 74 - Fonsagrada

ACCESOS: Crta. de S. Antolín de Ibias al Puerto del Acebo

RECURSOS:

DATOS MINEROS

ESTADO ACTUAL: PARADA ☒ INVESTIGACION ☐ PREPARACION ☐ EXPLOTACION ☐

METODO DE EXPLOTACION:

CIELO ABIERTO { ☐ CORTA

INTERIOR {

- ☐ HUECOS Y PILARES
- ☐ HUNDIMIENTO
- ☐ RELLENO

LABORES MINERAS:

HISTORIA MINERA:

PRODUCCION:

DATOS GEOLOGICOS

ESPECIES MINERALES: PRINCIPALES:

ACCESORIAS:

CONDICIONES DEL YACIMIENTO: DIRECCION:

BUZAMIENTO:

MORFOLOGIA { ☐ FILON
☐ MASA
☐ ESTRATIFORME

DISTRIBUCION { ☐ MASIVO
☐ DISEMINADO
☐ REILLENADO FISURAS

DIMENSIONES: POTENCIA:

LONGITUD:

PROFUNDIDAD:

ROCAS ENCAJANTES: DESCRIPCION:

EDAD:

ANALOGIA CON OTROS YACIMIENTOS:

GRAFICOS

OBSERVACIONES



IMINSA

PLAN MAGNA

INFORMACION COMPLEMENTARIA

DATOS GENERALES

PROVINCIA: Lugo

MINERAL: Hierro

FUENTE DE INFORMACION: Jefatura de Minas

AÑO: 1.976

DATOS ADMINISTRATIVOS Y GEOGRAFICOS

NATURALEZA: P. INVESTIGACION ☐

CONCESION ☒

☐

NUM. REGISTRO: 3.386

FECHA DE OTORGAMIENTO:

HAS.: 25

DENOMINACION: FONFRIA

TITULAR: José Rivera Illade

Avda de los Mallos 45 - 3º La Coruña

EXPLOTADOR: Minas de Fonsagrada

LOCALIZACION: LOCALIDAD: Peña Mayor

MUNICIPIO: Fonsagrada

PROVINCIA: Lugo

COORDENADAS: LONGITUD: 7º W

LATITUD: 43º9'20"N ALTITUD: 920 m.

HOJA M. TOPOGR. NAC.: 74 - Fonsagrada

ACCESOS: Crta. N-644 de Fonsagrada a Navia. En Fonfría se toma -
camino vecinal.

RECURSOS:

DATOS MINEROS

ESTADO ACTUAL: PARADA ☒

INVESTIGACION ☐

PREPARACION ☐

EXPLOTACION ☐

METODO DE EXPLOTACION:

CIELO ABIERTO { ☐ CORTA

INTERIOR {

☐ HUECOS Y PILARES

☐ HUNDIMIENTO

☐ RELLENO

☐

LABORES MINERAS: Finales del siglo pasado y principios de este

HISTORIA MINERA:

PRODUCCION:

DATOS GEOLOGICOS

ESPECIES MINERALES: PRINCIPALES: Siderita , Oligisto y limonita

ACCESORIAS:

CONDICIONES DEL YACIMIENTO: DIRECCION:

BUZAMIENTO:

MORFOLOGIA { ☐ FILON
☐ MASA
☒ ESTRATIFORME

DISTRIBUCION

{ ☒ MASIVO
☐ DISEMINADO
☐ RELLENO FISURAS
☐

DIMENSIONES: POTENCIA: 1 a 8 mts. LONGITUD:

PROFUNDIDAD:

ROCAS ENCAJANTES: DESCRIPCION: Cuarzo y Pizarras.

EDAD: Silúrico

ANALOGIA CON OTROS YACIMIENTOS:

GRAFICOS

OBSERVACIONES



IMINSA

PLAN MAGNA

INFORMACION COMPLEMENTARIA

DATOS GENERALES

PROVINCIA: Lugo

MINERAL: Hierro

FUENTE DE INFORMACION: Jefatura de Minas

AÑO: 1.976

DATOS ADMINISTRATIVOS Y GEOGRAFICOS

NATURALEZA: P. INVESTIGACION ☐

CONCESION ☒



NUM. REGISTRO: 3.598

FECHA DE OTORGAMIENTO:

HAS.: 121

DENOMINACION: MERCEDES

TITULAR: José Rivera Illade

Ayda. de los Mallos 45 - 3ª La Coruña

EXPLOTADOR:

LOCALIZACION: LOCALIDAD: Vilar de Sucarral

MUNICIPIO: Fonsagrada

PROVINCIA: Lugo

COORDENADAS: LONGITUD:

LATITUD:

ALTITUD:

m.

HOJA M. TOPOGR. NAC.: 74 - Fonsagrada

ACCESOS: Crta. Fonsagrada - Lugo, Km. 50

RECURSOS:

DATOS MINEROS

ESTADO ACTUAL: PARADA ☒

INVESTIGACION ☐

PREPARACION ☐

EXPLOTACION ☐

METODO DE EXPLOTACION:

CIELO ABIERTO { ☐ CORTA
☐

INTERIOR {

- ☐ HUECOS Y PILARES
- ☐ HUNDIMIENTO
- ☐ RELLENO
- ☐

LABORES MINERAS: Finales del siglo pasado y principios de este

HISTORIA MINERA:

PRODUCCION:

DATOS GEOLOGICOS

ESPECIES MINERALES: PRINCIPALES: Oligisto y limonita

ACCESORIAS: Cuarzo

CONDICIONES DEL YACIMIENTO: DIRECCION:

BUZAMIENTO:

MORFOLOGIA { ☐ FILON
☐ MASA
☒ ESTRATIFORME

DISTRIBUCION

{ ☒ MASIVO
☐ DISEMINADO
☐ RELLENO FISURAS
☐

DIMENSIONES: POTENCIA: Variable 1-3 m LONGITUD:

PROFUNDIDAD:

ROCAS ENCAJANTES: DESCRIPCION:

EDAD:

ANALOGIA CON OTROS YACIMIENTOS:

GRAFICOS

OBSERVACIONES



IMINSA

PLAN MAGNA

INFORMACION COMPLEMENTARIA

DATOS GENERALES

PROVINCIA: Lugo

MINERAL: Hierro

FUENTE DE INFORMACION: Jefatura de Minas

AÑO: 1.976

DATOS ADMINISTRATIVOS Y GEOGRAFICOS

NATURALEZA: P. INVESTIGACION ☐

CONCESION ☒

☐

NUM. REGISTRO: 3.599

FECHA DE OTORGAMIENTO:

HAS.: 80

DENOMINACION: EMILIA

TITULAR: José Rivera Illade

Avda. de los Mallos 45 - 3º La Coruña

EXPLOTADOR:

LOCALIZACION: LOCALIDAD: Fonfría

MUNICIPIO: Fonsagrada

PROVINCIA: Lugo

COORDENADAS: LONGITUD:

LATITUD:

ALTITUD:

m.

HOJA M. TOPOGR. NAC.: 74 - Fonsagrada

ACCESOS: Crta. de Tineo a Lugo

RECURSOS:

DATOS MINEROS

ESTADO ACTUAL: PARADA ☒

INVESTIGACION ☐

PREPARACION ☐

EXPLOTACION ☐

METODO DE EXPLOTACION:

CIELO ABIERTO { ☐ CORTA

INTERIOR {

☐ HUECOS Y PILARES

☐ HUNDIMIENTO

☐ RELLENO

☐

LABORES MINERAS: Finales del siglo pasado y principios de este

HISTORIA MINERA:

PRODUCCION:

DATOS GEOLOGICOS

ESPECIES MINERALES: PRINCIPALES: Oligisto y limonita

ACCESORIAS:

CONDICIONES DEL YACIMIENTO: DIRECCION:

BUZAMIENTO:

MORFOLOGIA

- ☐ FILON
☐ MASA
☒ ESTRATIFORME

DISTRIBUCION

- ☒ MASIVO
☐ DISEMINADO
☐ RELLENO FISURAS

DIMENSIONES: POTENCIA: Variable 1-3 m. LONGITUD:

PROFUNDIDAD:

ROCAS ENCAJANTES: DESCRIPCION:

EDAD:

ANALOGIA CON OTROS YACIMIENTOS:

GRAFICOS

OBSERVACIONES



IMINSA

PLAN MAGNA

INFORMACION COMPLEMENTARIA

DATOS GENERALES

PROVINCIA: Lugo y Oviedo

MINERAL: Hierro

FUENTE DE INFORMACION: Jefatura de Minas

AÑO: 1.976

DATOS ADMINISTRATIVOS Y GEOGRAFICOS

NATURALEZA: P. INVESTIGACION ☒

CONCESION ☐

☐

NUM. REGISTRO: 3.600 FECHA DE OTORGAMIENTO:

HAS.: 193

DENOMINACION: VIRGEN DEL CARMEN

TITULAR: José Rivera Illade

Avda. de los Mallos 45 - 3º La Coruña

EXPLOTADOR:

LOCALIZACION: LOCALIDAD: Peña Mayor

MUNICIPIO: Fonsagrada

PROVINCIA: Lugo

COORDENADAS: LONGITUD:

LATITUD:

ALTITUD:

m.

HOJA M. TOPOGR. NAC.: 74 - Fonsagrada

ACCESOS: Crta. de Tineo a Lugo y pista desde Fonfría

RECURSOS:

DATOS MINEROS

ESTADO ACTUAL: PARADA ☒

INVESTIGACION ☐

PREPARACION ☐

EXPLOTACION ☐

METODO DE EXPLOTACION:

CIELO ABIERTO { ☐ CORTA

INTERIOR {

☐ HUECOS Y PILARES

☐ HUNDIMIENTO

☐ RELLENO

☐

LABORES MINERAS: Finales del siglo pasado y principios de este

HISTORIA MINERA:

PRODUCCION:

DATOS GEOLOGICOS

ESPECIES MINERALES: PRINCIPALES: **Limonita**

ACCESORIAS: **Cuarzo**

CONDICIONES DEL YACIMIENTO: DIRECCION:

BUZAMIENTO:

MORFOLOGIA { ☐ FILON
☐ MASA
☒ ESTRATIFORME

DISTRIBUCION

{ ☒ MASIVO
☐ DISEMINADO
☐ RELLENO FISURAS
☐

DIMENSIONES: POTENCIA **Variable 1-3 m.** LONGITUD:

PROFUNDIDAD:

ROCAS ENCAJANTES: DESCRIPCION:

EDAD:

ANALOGIA CON OTROS YACIMIENTOS:

GRAFICOS

OBSERVACIONES



IMINSA

PLAN MAGNA

INFORMACION COMPLEMENTARIA

DATOS GENERALES

PROVINCIA: Lugo

MINERAL: Hierro

FUENTE DE INFORMACION: Jefatura de Minas

AÑO: 1.976

DATOS ADMINISTRATIVOS Y GEOGRAFICOS

NATURALEZA: P. INVESTIGACION ☐

CONCESION ☒

☐

NUM. REGISTRO: 3.601

FECHA DE OTORGAMIENTO:

HAS.: 119

DENOMINACION: Francisco

TITULAR: José Rivera Illade

Avda. de los Mallos, 45 - 3º La Coruña

EXPLOTADOR:

LOCALIZACION: LOCALIDAD: Villabol de Suarna

MUNICIPIO: Fonsagrada

PROVINCIA: Lugo

COORDENADAS: LONGITUD:

LATITUD:

ALTITUD:

m.

HOJA M. TOPOGR. NAC.: 74 - Fonsagrada

ACCESOS: Carretera de Fonsagrada a Villabol

RECURSOS:

DATOS MINEROS

ESTADO ACTUAL: PARADA ☒

INVESTIGACION ☐

PREPARACION ☐

EXPLOTACION ☐

METODO DE EXPLOTACION:

CIELO ABIERTO { ☐ CORTA

INTERIOR {

☐ HUECOS Y PILARES

☐ HUNDIMIENTO

☐ RELLENO

☐

LABORES MINERAS: Finales del siglo pasado y principios de este

HISTORIA MINERA:

PRODUCCION:

DATOS GEOLOGICOS

ESPECIES MINERALES: PRINCIPALES: Limonita y oligisto

ACCESORIAS: Cuarzo

CONDICIONES DEL YACIMIENTO: DIRECCION:

BUZAMIENTO:

MORFOLOGIA { ☐ FILON
☐ MASA
☒ ESTRATIFORME

DISTRIBUCION

{ ☒ MASIVO
☐ DISEMINADO
☐ RELLENO FISURAS
☐

DIMENSIONES: POTENCIA: Variable de 1-3m LONGITUD:

PROFUNDIDAD:

ROCAS ENCAJANTES: DESCRIPCION:

EDAD:

ANALOGIA CON OTROS YACIMIENTOS:

GRAFICOS

OBSERVACIONES



IMINSA

PLAN MAGNA

INFORMACION COMPLEMENTARIA

DATOS GENERALES

PROVINCIA: Lugo

MINERAL: Hierro

FUENTE DE INFORMACION: Jefatura de Minas

AÑO: 1.976

DATOS ADMINISTRATIVOS Y GEOGRAFICOS

NATURALEZA: P. INVESTIGACION ☐

CONCESION ☒



NUM. REGISTRO: 3.602

FECHA DE OTORGAMIENTO:

HAS.: 24

DENOMINACION: RIVERA

TITULAR: José Rivera Illade

Avda. de los Mallos, 45 - 3º La Coruña

EXPLOTADOR:

LOCALIZACION: LOCALIDAD: Villabol de Suerna

MUNICIPIO: Fonsagrada

PROVINCIA: Lugo

COORDENADAS: LONGITUD:

LATITUD:

ALTITUD:

m.

HOJA M. TOPOGR. NAC.: 74 - Fonsagrada

ACCESOS: C_rta. de Fonsagrada a Villabol

RECURSOS:

DATOS MINEROS

ESTADO ACTUAL: PARADA ☒

INVESTIGACION ☐

PREPARACION ☐

EXPLOTACION ☐

METODO DE EXPLOTACION:

CIELO ABIERTO { ☐ CORTA
☐

INTERIOR {

☐ HUECOS Y PILARES

☐ HUNDIMIENTO

☐ RELLENO



LABORES MINERAS:

HISTORIA MINERA:

PRODUCCION:

DATOS GEOLOGICOS

ESPECIES MINERALES: PRINCIPALES:

ACCESORIAS:

CONDICIONES DEL YACIMIENTO: DIRECCION:

BUZAMIENTO:

MORFOLOGIA { ☐ FILON
☐ MASA
☐ ESTRATIFORME
☐

DISTRIBUCION

{ ☐ MASIVO
☐ DISEMINADO
☐ RELLENO FISURAS
☐

DIMENSIONES: POTENCIA:

LONGITUD:

PROFUNDIDAD:

ROCAS ENCAJANTES: DESCRIPCION:

EDAD:

ANALOGIA CON OTROS YACIMIENTOS:

GRAFICOS

OBSERVACIONES



IMINSA

PLAN MAGNA

INFORMACION COMPLEMENTARIA

DATOS GENERALES

PROVINCIA: Lugo

MINERAL: Hierro

FUENTE DE INFORMACION: Jefatura de Minas

AÑO: 1.976

DATOS ADMINISTRATIVOS Y GEOGRAFICOS

NATURALEZA: P. INVESTIGACION ☐

CONCESION ☒

☐

NUM. REGISTRO: 3.603

FECHA DE OTORGAMIENTO:

HAS.: 40

DENOMINACION: NORMA

TITULAR: José Rivera Illade

Avda. de los Mallos 45 - 3º La Coruña

EXPLOTADOR:

LOCALIZACION: LOCALIDAD: Vilar de Sucerral

MUNICIPIO: Fonsagrada

PROVINCIA: Lugo

COORDENADAS: LONGITUD:

LATITUD:

ALTITUD:

m.

HOJA M. TOPOGR. NAC.: 74 - Fonsagrada

ACCESOS: Crta. N- 630 de Tineo a Lugo y Pista

RECURSOS:

DATOS MINEROS

ESTADO ACTUAL: PARADA ☒

INVESTIGACION ☐

PREPARACION ☐

EXPLOTACION ☐

METODO DE EXPLOTACION:

CIELO ABIERTO { ☐ CORTA

INTERIOR {

☐ HUECOS Y PILARES

☐ HUNDIMIENTO

☐ RELLENO

☐

LABORES MINERAS: Finales del siglo pasado y principios de este

HISTORIA MINERA:

PRODUCCION:

DATOS GEOLOGICOS

ESPECIES MINERALES: PRINCIPALES: Oligisto y limonita

ACCESORIAS: Cuarzo

CONDICIONES DEL YACIMIENTO: DIRECCION:

BUZAMIENTO:

MORFOLOGIA { ☐ FILON
☐ MASA
☒ ESTRATIFORME

DISTRIBUCION { ☒ MASIVO
☐ DISEMINADO
☐ RELLENO FISURAS
☐

DIMENSIONES: POTENCIA: Variable 1-3 m. LONGITUD:

PROFUNDIDAD:

ROCAS ENCAJANTES: DESCRIPCION:

EDAD:

ANALOGIA CON OTROS YACIMIENTOS:

GRAFICOS

OBSERVACIONES



IVINSA

PLAN MAGNA

INFORMACION COMPLEMENTARIA

DATOS GENERALES

PROVINCIA: Oviedo y Lugo MINERAL: Plomo

FUENTE DE INFORMACION: Jefatura de Minas

AÑO: 1.976

DATOS ADMINISTRATIVOS Y GEOGRAFICOS

NATURALEZA: P. INVESTIGACION ☐

CONCESION ☒



NUM. REGISTRO: 3.612 FECHA DE OTÓRGAMIENTO:

HAS.: 48

DENOMINACION: ENCARNITA

TITULAR: Jerónimo Merino Ajuria

Representante: Patrocinio Colilla Gómez; Carros Enríquez 27-Orense
EXPLOTADOR:

LOCALIZACION: LOCALIDAD: Riodeporcos

MUNICIPIO: San Antolín de Ibias

PROVINCIA: Oviedo y Lugo

COORDENADAS: LONGITUD:

LATITUD:

ALTITUD:

m.

HOJA M. TOPOGR. NAC.: 74 - Fonsagrada

ACCESOS: Crta. de S. Antolín al Puerto del Acebo

RECURSOS:

DATOS MINEROS

ESTADO ACTUAL: PARADA ☒

INVESTIGACION ☐

PREPARACION ☐

EXPLOTACION ☐

METODO DE EXPLOTACION:

CIELO ABIERTO { ☐ CORTA

INTERIOR

- { ☐ HUECOS Y PILARES
☐ HUNDIMIENTO
☐ RELLENO
☐

LABORES MINERAS:

HISTORIA MINERA:

PRODUCCION:

DATOS GEOLOGICOS

ESPECIES MINERALES: PRINCIPALES:

ACCESORIAS:

CONDICIONES DEL YACIMIENTO: DIRECCION:

BUZAMIENTO:

MORFOLOGIA

- ☐ FILON
- ☐ MASA
- ☐ ESTRATIFORME

DISTRIBUCION

- ☐ MASIVO
- ☐ DISEMINADO
- ☐ RELLENO FISURAS

DIMENSIONES: POTENCIA:

LONGITUD:

PROFUNDIDAD:

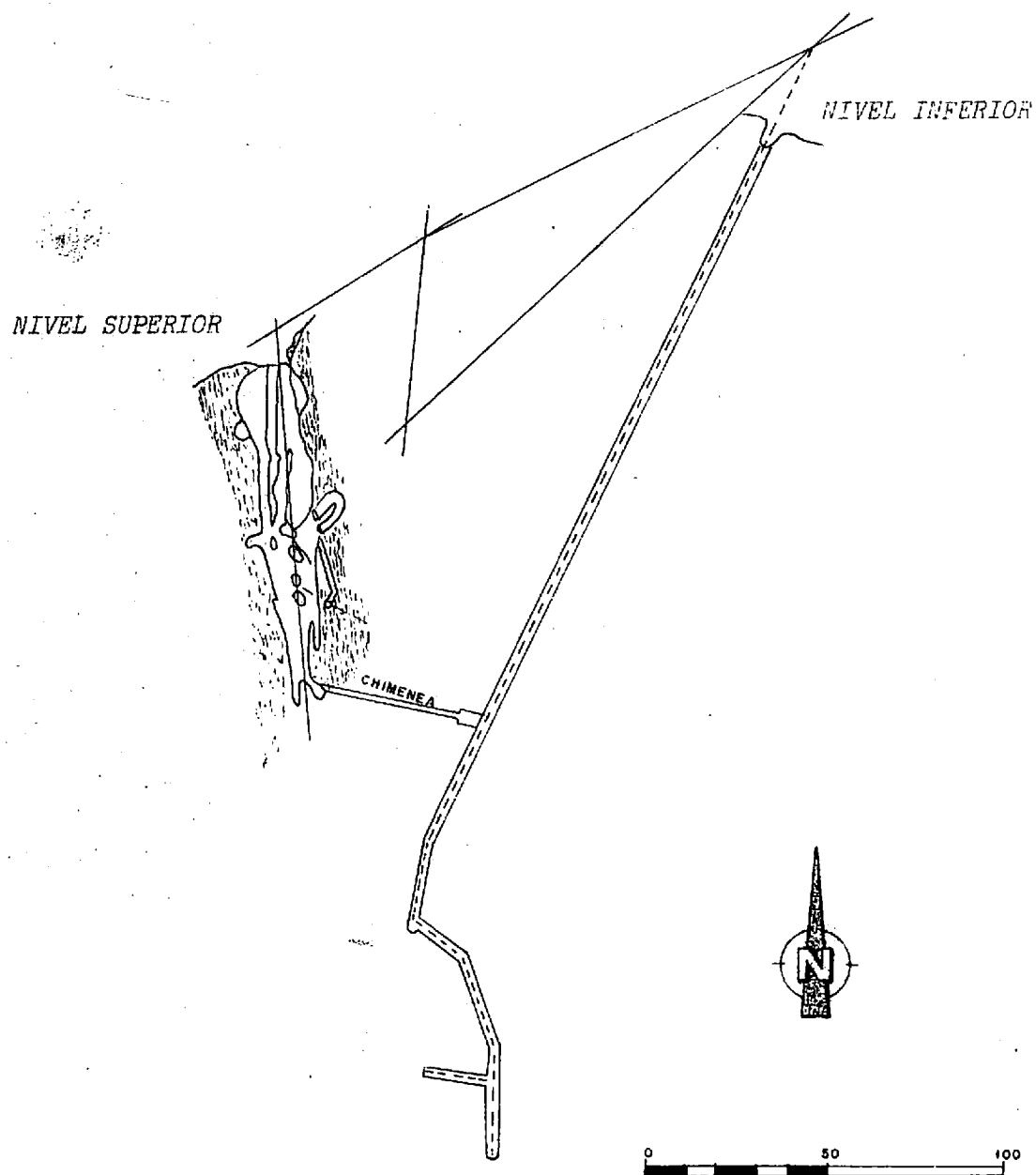
ROCAS ENCAJANTES: DESCRIPCION:

EDAD:


ANALOGIA CON OTROS YACIMIENTOS:

GRAFICOS

OBSERVACIONES



Esc. 1:2.000



INGENIERIA MINERO INDUSTRIAL
IMINSA

PLANO DE LABORES DE
"MINA ENCARNITA"
Riodeporcos (IBIAS)



IMINSA

PLAN MAGNA

INFORMACION COMPLEMENTARIA

DATOS GENERALES

PROVINCIA: Lugo

MINERAL: Hierro

FUENTE DE INFORMACION: Jefatura de Minas

AÑO: 1.976

DATOS ADMINISTRATIVOS Y GEOGRAFICOS

NATURALEZA: P. INVESTIGACION ☐

CONCESION ☒

☐

NUM. REGISTRO: 3.615

FECHA DE OTORGAMIENTO:

HAS.: 60

DENOMINACION: CONCHITA

TITULAR: José Rivera Illade

Avda. de los Mallos, 45 - 3º La Coruña

EXPLOTADOR:

LOCALIZACION: LOCALIDAD: Ferreira de Arriba

MUNICIPIO: Fonsagrada

PROVINCIA: Lugo

COORDENADAS: LONGITUD:

LATITUD:

ALTITUD:

m.

HOJA M. TOPOGR. NAC.: 74 - Fonsagrada

ACCESOS: Crta. N-630 de Tineo a Lugo y pista

RECURSOS:

DATOS MINEROS

ESTADO ACTUAL: PARADA ☒

INVESTIGACION ☐

PREPARACION ☐

EXPLOTACION ☐

METODO DE EXPLOTACION:

CIELO ABIERTO { ☐ CORTA

INTERIOR {

- ☐ HUECOS Y PILARES
- ☐ HUNDIMIENTO
- ☐ RELLENO

LABORES MINERAS: Finales del siglo pasado y principios de este

HISTORIA MINERA:

PRODUCCION:

DATOS GEOLOGICOS

ESPECIES MINERALES: PRINCIPALES: Oligisto y limonita

ACCESORIAS: Cuarzo

CONDICIONES DEL YACIMIENTO: DIRECCION:

BUZAMIENTO:

MORFOLOGIA { ☐ FILON
☐ MASA
☒ ESTRATIFORME
☐

DISTRIBUCION { ☒ MASIVO
☐ DISEMINADO
☐ RELLENO FISURAS
☐

DIMENSIONES: POTENCIA: Variable 1-3 m. LONGITUD:

PROFUNDIDAD:

ROCAS ENCAJANTES: DESCRIPCION:

EDAD:

ANALOGIA CON OTROS YACIMIENTOS:

GRAFICOS

OBSERVACIONES



IMINSA

PLAN MAGNA

INFORMACION COMPLEMENTARIA

DATOS GENERALES

PROVINCIA: Oviedo y Lugo

MINERAL: Hierro

FUENTE DE INFORMACION: Jefatura de Minas de Lugo

AÑO: 1.976

DATOS ADMINISTRATIVOS Y GEOGRAFICOS

NATURALEZA: P. INVESTIGACION ☐

CONCESION ☒



NUM. REGISTRO: 4.707

FECHA DE OTORGAMIENTO:

HAS.:

DENOMINACION: FORNAZA

TITULAR:

EXPLOTADOR:

LOCALIZACION: LOCALIDAD: Vilar de la Cuiña - Lodeiro

MUNICIPIO: Fonsagrada

PROVINCIA: Lugo

COORDENADAS: LONGITUD:

LATITUD:

ALTITUD:

m.

HOJA M. TOPOGR. NAC.: 74 - Fonsagrada

ACCESOS: Crta. de S. Antolín de Ibies al Puerto del Acebo

RECURSOS:

DATOS MINEROS

ESTADO ACTUAL: PARADA ☒

INVESTIGACION ☐

PREPARACION ☐

EXPLOTACION ☐

METODO DE EXPLOTACION:

CIELO ABIERTO { ☐ CORTA

INTERIOR {

- ☐ HUECOS Y PILARES
- ☐ HUNDIMIENTO
- ☐ RELLENO
- ☐

LABORES MINERAS:

HISTORIA MINERA:

PRODUCCION:

DATOS GEOLOGICOS

ESPECIES MINERALES: PRINCIPALES:

ACCESORIAS:

CONDICIONES DEL YACIMIENTO: DIRECCION:

BUZAMIENTO:

MORFOLOGIA { ☐ FILON
☐ MASA
☐ ESTRATIFORME

DISTRIBUCION { ☐ MASIVO
☐ DISEMINADO
☐ RELLENO FISURAS
☐

DIMENSIONES: POTENCIA:

LONGITUD:

PROFUNDIDAD:

ROCAS ENCAJANTES: DESCRIPCION:

EDAD:

ANALOGIA CON OTROS YACIMIENTOS:

GRAFICOS

OBSERVACIONES



IMINSA

PLAN MAGNA

INFORMACION COMPLEMENTARIA

DATOS GENERALES

PROVINCIA:

MINERAL: Hierro

FUENTE DE INFORMACION: Jefatura de Minas de Lugo

AÑO: 1.976

DATOS ADMINISTRATIVOS Y GEOGRAFICOS

NATURALEZA: P. INVESTIGACION ☒

CONCESION ☐

NUM. REGISTRO: 4.984

FECHA DE OTORGAMIENTO:

HAS. 18.698

DENOMINACION: COTO SAN AGUSTIN

TITULAR: Ricardo de la Riva del Brio

Juan de Lama, 3 Ponferrada

EXPLOTADOR:

LOCALIZACION: LOCALIDAD: Villabol de Suarna, Sena, Ribeira y otros

MUNICIPIO: Ibias, Fonsagrada y Navia de Suarna

PROVINCIA: Lugo y Oviedo

COORDENADAS: LONGITUD:

LATITUD:

ALTITUD:

m.

HOJA N. TOPOGR. NAC.: 74 - Fonsagrada y 99 - Becerreá

ACCESOS:

RECURSOS:

DATOS MINEROS

ESTADO ACTUAL: PARADA ☒

INVESTIGACION ☐

PREPARACION ☐

EXPLOTACION ☐

METODO DE EXPLOTACION:

CIELO ABIERTO { ☐ CORTA

INTERIOR {

- ☐ HUECOS Y PILARES
- ☐ HUNDIMIENTO
- ☐ RELLENO

LABORES MINERAS:

HISTORIA MINERA:

PRODUCCION:

DATOS GEOLOGICOS

ESPECIES MINERALES: PRINCIPALES:

ACCESORIAS:

CONDICIONES DEL YACIMIENTO: DIRECCION:

BUZAMIENTO:

MORFOLOGIA { ☐ FILON
☐ MASA
☐ ESTRATIFORME
☐

DISTRIBUCION

{ ☐ MASIVO
☐ DISEMINADO
☐ RELLENO FISURAS
☐

DIMENSIONES: POTENCIA:

LONGITUD:

PROFUNDIDAD:

ROCAS ENCAJANTES: DESCRIPCION:

EDAD:

ANALOGIA CON OTROS YACIMIENTOS:

GRAFICOS

OBSERVACIONES



IMINSA

PLAN MAGNA

INFORMACION COMPLEMENTARIA

DATOS GENERALES

PROVINCIA: LUGO

MINERAL: Hierro

FUENTE DE INFORMACION: Jeratura de Minas de Lugo

AÑO: 1.976

DATOS ADMINISTRATIVOS Y GEOGRAFICOS

NATURALEZA: P. INVESTIGACION ☒

CONCESION ☐

☐

NUM. REGISTRO: 5.175

FECHA DE OTORGAMIENTO:

HAS.: 40.349

DENOMINACION: JUAN IV - Fracción 1ª

TITULAR: EXMINESA

Generalísimo, 70. Madrid - 10

EXPLOTADOR:

LOCALIZACION: LOCALIDAD:

MUNICIPIO: Fonsagrada, Navia de Suarna y otros

PROVINCIA: Lugo

COORDENADAS: LONGITUD:

LATITUD:

ALTITUD:

m.

HOJA M. TOPOGR. NAC.: 74 - Fonsagrada, 99 - Becerreá y 49 - San
ACCESOS: Martín de Ocos.

RECURSOS:

DATOS MINEROS

ESTADO ACTUAL: PARADA ☐

INVESTIGACION ☒

PREPARACION ☐

EXPLOTACION ☐

METODO DE EXPLOTACION:

CIELO ABIERTO { ☐ CORTA

INTERIOR {

☐ HUECOS Y PILARES

☐ HUNDIMIENTO

☐ RELLENO

☐

LABORES MINERAS:

HISTORIA MINERA:

PRODUCCION:

DATOS GEOLOGICOS

ESPECIES MINERALES: PRINCIPALES:

ACCESORIAS:

CONDICIONES DEL YACIMIENTO: DIRECCION:

BUZAMIENTO:

MORFOLOGIA { ☐ FILON
☐ MASA
☒ ESTRATIFORME
☐

DISTRIBUCION { ☐ MASIVO
☐ DISEMINADO
☐ RELLENO FISURAS
☐

DIMENSIONES: POTENCIA:

LONGITUD:

PROFUNDIDAD:

ROCAS ENCAJANTES: DESCRIPCION:

EDAD:

ANALOGIA CON OTROS YACIMIENTOS:

GRAFICOS

OBSERVACIONES

Límites: N - Castañosa, Maceda, Gestoso de Calvas
S - Quindas, Vilacha
W - Tejeira Abajo y Arriba, Fontarón
E - Villaquinta, Ribón, Lourina



INMINSA

PLAN MAGNA

INFORMACION COMPLEMENTARIA

DATOS GENERALES

PROVINCIA: Lugo

MINERAL: Hierro, caolín, cuarzo

FUENTE DE INFORMACION:

Jefatura de Minas - Lugo

AÑO: 1.976

DATOS ADMINISTRATIVOS Y GEOGRAFICOS

NATURALEZA: P. INVESTIGACION ☒

CONCESION ☐

NUM. REGISTRO: 5.181

FECHA DE OTORGAMIENTO: 9-7-71 HAS.: 82

DENOMINACION: Juan VI

TITULAR: EXMINESA

Avda. del Generalísimo, 70 - 7º Madrid

EXPLOTADOR:

LOCALIZACION: LOCALIDAD: Chain

MUNICIPIO: Fonsagrada

PROVINCIA: Lugo

COORDENADAS: LONGITUD: 3º27'W

LATITUD: 43º05'N

ALTITUD:

m.

HOJA M. TOPOGR. NAC.: 74 - Fonsagrada

ACCESOS: Crta. Lugo a Fravia, 12 kms. al SO de Fonsagrada.

F.C. Lugo a 48 Kms.

RECURSOS:

DATOS MINEROS

ESTADO ACTUAL: PARADA ☐

INVESTIGACION ☒

PREPARACION ☐

EXPLOTACION ☐

METODO DE EXPLOTACION:

CIELO ABIERTO { ☐ CORTA

INTERIOR {

☐ HUECOS Y PILARES

☐ HUNDIMIENTO

☐ RELLENO

LABORES MINERAS:

HISTORIA MINERA:

PRODUCCION:

DATOS GEOLOGICOS

ESPECIES MINERALES: PRINCIPALES: Limonita y pirita

ACCESORIAS:

CONDICIONES DEL YACIMIENTO: DIRECCION:

BUZAMIENTO:

MORFOLOGIA { ☐ FILON
☐ MASA
☒ ESTRATIFORME
☐

DISTRIBUCION

{ ☒ MASIVO
☐ DISEMINADO
☐ RELLENO FISURAS
☐

DIMENSIONES: POTENCIA: 0,5 - 2m.

LONGITUD:

PROFUNDIDAD:

ROCAS ENCAJANTES: DESCRIPCION: Cuarcitas, pizarras negras, filitas arcillosas y arenosas.

EDAD: Silúrico

ANALOGIA CON OTROS YACIMIENTOS:

GRAFICOS

OBSERVACIONES

Se cree un yacimiento sedimentario.



IMINSA

PLAN MAGNA

INFORMACION COMPLEMENTARIA

DATOS GENERALES

PROVINCIA: Lugo

MINERAL: Hierro, caolín, cuarzo

FUENTE DE INFORMACION: Jefatura de Minas - Lugo

AÑO: 1.976

DATOS ADMINISTRATIVOS Y GEOGRAFICOS

NATURALEZA: P. INVESTIGACION ☒

CONCESION ☐



NUM. REGISTRO: 5.182

FECHA DE OTORGAMIENTO: 9-7-71 HAS.: 120

DENOMINACION: Juan V

TITULAR: EXMINESA

Avda. del Generalísimo 70 - 7º Madrid

EXPLOTADOR:

LOCALIZACION: LOCALIDAD: Montouto

MUNICIPIO: Fonsagrada

PROVINCIA:

COORDENADAS: LONGITUD: 3º27'

LATITUD: 43º05'

ALTITUD:

m.

HOJA M. TOPOGR. NAC.:

ACCESOS: Crta. Lugo a Pravia, a 10 kms. de Fonsagrada

F.C. de Lugo a 46 Kms.

RECURSOS:

DATOS MINEROS

ESTADO ACTUAL: PARADA ☐

INVESTIGACION ☒

PREPARACION ☐

EXPLOTACION ☐

METODO DE EXPLOTACION:

CIELO ABIERTO { ☐ CORTA

INTERIOR {

☐ HUECOS Y PILARES

☐ HUNDIMIENTO

☐ RELLENO



LABORES MINERAS: Finales del siglo pasado y principios de este

HISTORIA MINERA:

PRODUCCION:

DATOS GEOLOGICOS

ESPECIES MINERALES: PRINCIPALES: Pirita, Hematitas, Limonita

ACCESORIAS:

CONDICIONES DEL YACIMIENTO: DIRECCION:

BUZAMIENTO:

MORFOLOGIA { ☐ FILON
☐ MASA
☒ ESTRATIFORME

DISTRIBUCION

{ ☒ MASIVO
☐ DISEMINADO
☐ RELLENO FISURAS
☐

DIMENSIONES: POTENCIA: Variable de 1-3 m LONGITUD:

PROFUNDIDAD:

ROCAS ENCAJANTES: DESCRIPCION: Pizarras

EDAD: Silúrico

ANALOGIA CON OTROS YACIMIENTOS:

GRAFICOS

OBSERVACIONES

Se cree que el criadero es sedimentario.



IMINSA

PLAN MAGNA

INFORMACION COMPLEMENTARIA

DATOS GENERALES

PROVINCIA: Lugo

MINERAL: Hierro, Caolín, Cuarzo

FUENTE DE INFORMACION: Jefatura de Minas - Lugo

AÑO: 1.976

DATOS ADMINISTRATIVOS Y GEOGRAFICOS

NATURALEZA: P. INVESTIGACION ☒

CONCESION ☐

☐

NUM. REGISTRO: 5.185 FECHA DE OTORGAMIENTO: 9-7-71 HAS.: 664

DENOMINACION: Juan VII

TITULAR: EXMINESA

Avda. del Generalísimo, 70-72 Madrid

EXPLOTADOR:

LOCALIZACION: LOCALIDAD: S. Martín de Suarna

MUNICIPIO: Fonsagrada

PROVINCIA: Lugo

COORDENADAS: LONGITUD: 3°21'W

LATITUD: 43°07'N

ALTITUD:

m.

HOJA M. TOPOGR. NAC.: 74 - Fonsagrada

ACCESOS: C. ta. Fonsagrada a Fravia, Km. 3 a 5

Estación RENFE en Lugo a 65 Kms.

RECURSOS:

DATOS MINEROS

ESTADO ACTUAL: PARADA ☐

INVESTIGACION ☒

PREPARACION ☐

EXPLOTACION ☐

METODO DE EXPLOTACION:

CIELO ABIERTO { ☐ CORTA

INTERIOR {

☐ HUECOS Y PILARES

☐ HUNDIMIENTO

☐ RELLENO

☐

LABORES MINERAS: Finales del siglo pasado y principios de este

HISTORIA MINERA:

PRODUCCION:

DATOS GEOLOGICOS

ESPECIES MINERALES: PRINCIPALES: Hematite roja y parda

ACCESORIAS:

CONDICIONES DEL YACIMIENTO: DIRECCION:

BUZAMIENTO:

MORFOLOGIA { ☐ FILON
☐ MASA
☒ ESTRATIFORME
☐

DISTRIBUCION

{ ☒ MASIVO
☐ DISEMINADO
☐ RELLENO FISURAS
☐

DIMENSIONES: POTENCIA: Variable de 1-3 LONGITUD:

PROFUNDIDAD:

ROCAS ENCAJANTES: DESCRIPCION: Pizarras y cuarcitas

EDAD: Silúrico

ANALOGIA CON OTROS YACIMIENTOS:

GRAFICOS

OBSERVACIONES

En criadero se supone sedimentario, con la mineralización intercala da en capas entre pizarras y cuarcitas.



IMINSA

PLAN MAGNA

INFORMACION COMPLEMENTARIA

DATOS GENERALES

PROVINCIA: Lugo

MINERAL: Hierro, Caolín, Cuarzo

FUENTE DE INFORMACION: Jefatura de Minas, Lugo

AÑO: 1.976

DATOS ADMINISTRATIVOS Y GEOGRAFICOS

NATURALEZA: P. INVESTIGACION ☒

CONCESION ☐

NUM. REGISTRO: 5.190 FECHA DE OTORGAMIENTO: 13-7-72 HAS.: 19.270

DENOMINACION: Juan VIII

TITULAR: EXMINESA

Avda. del Generalísimo, 70, 7ª Madrid

EXPLOTADOR:

LOCALIZACION: LOCALIDAD:

MUNICIPIO: Meira

PROVINCIA: Lugo

COORDENADAS: LONGITUD: 32°25' a 32°37' LATITUD: 42°57' a 43°11' ALTITUD: m.

HOJA M. TOPOGR. NAC.: 74-Fonsagrada, 49-San Martín de Oscos

ACCESOS: Crta. de Lugo a Fonsagrada (Paradevella)

RECURSOS:

DATOS MINEROS

ESTADO ACTUAL: PARADA ☐

INVESTIGACION ☒

PREPARACION ☐

EXPLOTACION ☐

METODO DE EXPLOTACION:

CIELO ABIERTO { ☐ CORTA

INTERIOR {

- ☐ HUECOS Y PILARES
- ☐ HUNDIMIENTO
- ☐ RELLENO
- ☐

LABORES MINERAS:

HISTORIA MINERA:

PRODUCCION:

DATOS GEOLOGICOS

ESPECIES MINERALES: PRINCIPALES:

ACCESORIAS:

CONDICIONES DEL YACIMIENTO: DIRECCION:

BUZAMIENTO:

MORFOLOGIA { ☐ FILON
☐ MASA
☒ ESTRATIFORME
☐

DISTRIBUCION

{ ☐ MASIVO
☐ DISEMINADO
☐ RELLENO FISURAS
☐

DIMENSIONES: POTENCIA:

LONGITUD:

PROFUNDIDAD:

ROCAS ENCAJANTES: DESCRIPCION:

EDAD:

ANALOGIA CON OTROS YACIMIENTOS:

GRAFICOS

OBSERVACIONES



IMINSA

PLAN MAGNA

INFORMACION COMPLEMENTARIA

DATOS GENERALES

PROVINCIA: Oviedo

MINERAL: Oligisto y pirita

FUENTE DE INFORMACION: Visita

AÑO: 1.976

DATOS ADMINISTRATIVOS Y GEOGRAFICOS

NATURALEZA: P. INVESTIGACION ☐ CONCESION ☒

NUM. REGISTRO: 23.926 FECHA DE OTORGAMIENTO:

HAS.: 60

DENOMINACION: 1ª AMP. A ENCARNITA

TITULAR: Fernando Lezama Leguizamón y otros

EXPLOTADOR:

LOCALIZACION: LOCALIDAD: Riodeporcos

MUNICIPIO: Ibias

PROVINCIA: Oviedo

COORDENADAS: LONGITUD: 3º15'35"W LATITUD: 43º04'35"N ALTITUD: 350 m.

HOJA M. TOPOGR. NAC.: 74 - Fonsagrada

ACCESOS: Crta. de S. Antolín de Ibias a Riodeporcos

RECURSOS:

DATOS MINEROS

ESTADO ACTUAL: PARADA ☒ INVESTIGACION ☐ PREPARACION ☐ EXPLOTACION ☐

METODO DE EXPLOTACION:

CIELO ABIERTO { ☐ CORTA

INTERIOR {

☐ HUECOS Y PILARES

☐ HUNDIMIENTO

☐ RELLENO

☒

LABORES MINERAS: Hay dos galerías. La inferior de 325 m y la superior a 40 m, de unos 90 m. Están unidas por una chimenea de unos 80 m -- Otros dos niveles intermedios más cortos: 20-25 m

HISTORIA MINERA: Se trabajó desde 1.955 a 1.960, con un máximo de 10 mineros. No se ha llegado a poner la mina en producción

PRODUCCION: 1.380 Tm. en la preparación

DATOS GEOLOGICOS

ESPECIES MINERALES: PRINCIPALES: Pirita, oligisto, hematites

ACCESORIAS:

CONDICIONES DEL YACIMIENTO: DIRECCION: N-165°

BUZAMIENTO: 45°E

MORFOLOGIA { ☒ FILON
☐ MASA
☐ ESTRATIFORME

DISTRIBUCION { ☐ MASIVO
☐ DISEMINADO
☐ RELLENO FISURAS

DIMENSIONES: POTENCIA Variable 1-3 m. LONGITUD:

PROFUNDIDAD:

ROCAS ENCAJANTES: DESCRIPCION: Cuarcitas, con algunas pizarras, en bancos potentes. Parte superior de la Serie de los Cabos

EDAD: Urdovícico

ANALOGIA CON OTROS YACIMIENTOS:

GRAFICOS

OBSERVACIONES

Se han realizado, hace 25-30 años sondeos verticales de hasta - 200 m.



INMINSA

PLAN MAGNA

INFORMACION COMPLEMENTARIA

DATOS GENERALES

PROVINCIA: Oviedo

MINERAL: Plomo

FUENTE DE INFORMACION: Jefatura de Minas de Oviedo

AÑO: 1.976

DATOS ADMINISTRATIVOS Y GEOGRAFICOS

NATURALEZA: P. INVESTIGACION ☐

CONCESION ☒

☐

NUM. REGISTRO: 23.967 FECHA DE OTORGAMIENTO: 29-4-54 HAS.: 60

DENOMINACION: 2^a AMPLIACION A ENCARNITA

TITULAR: Fernando, Manuel, Pilar y Dolores Ezama Leguizamor

EXPLOTADOR:

LOCALIZACION: LOCALIDAD: Paraje- SENA

MUNICIPIO: Ibias

PROVINCIA: Oviedo

COORDENADAS: LONGITUD:

LATITUD:

ALTITUD:

m.

HOJA N. TOPOGR. NAC.: 74 - Fonsagrada

ACCESOS: Crta. desde S. Antolín de Ibias a Riodeporcos y pista.

RECURSOS:

DATOS MINEROS

ESTADO ACTUAL: PARADA ☒

INVESTIGACION ☐

PREPARACION ☐

EXPLOTACION ☐

METODO DE EXPLOTACION:

CIELO ABIERTO { ☐ CORTA

INTERIOR {

☐ HUECOS Y PILARES

☐ HUNDIMIENTO

☐ RELLENO

☐

LABORES MINERAS:

HISTORIA MINERA:

PRODUCCION:

DATOS GEOLOGICOS

ESPECIES MINERALES: PRINCIPALES:

ACCESORIAS:

CONDICIONES DEL YACIMIENTO: DIRECCION:

BUZAMIENTO:

MORFOLOGIA

- ☐ FILON
☐ MASA
☐ ESTRATIFORME

DISTRIBUCION

- ☐ MASIVO
☐ DISEMINADO
☐ RELLENO FISURAS

DIMENSIONES: POTENCIA:

LONGITUD:

PROFUNDIDAD:


ROCAS ENCAJANTES: DESCRIPCION:

EDAD:

ANALOGIA CON OTROS YACIMIENTOS:

GRAFICOS

OBSERVACIONES



IMINSA

PLAN MAGNA

INFORMACION COMPLEMENTARIA

DATOS GENERALES

PROVINCIA: Oviedo

MINERAL: Plomo y Zinc

FUENTE DE INFORMACION: IMINSA

AÑO: 1.976

DATOS ADMINISTRATIVOS Y GEOGRAFICOS

NATURALEZA: P. INVESTIGACION ☐

CONCESION ☒



NUM. REGISTRO: 26.670 FECHA DE OTORGAMIENTO:

HAS.: 100

DENOMINACION: PENEDELA

TITULAR: Alberto Pereda Aparicio

EXPLOTADOR: CEMIM S.A

LOCALIZACION: LOCALIDAD: Penedela

MUNICIPIO: Ibias

PROVINCIA: Oviedo

COORDENADAS: LONGITUD 3°14'13" W LATITUD 43°02'25" N ALTITUD: 500 m.

HOJA N. TOPOGR. NAC.: 74-Fonsagrada

ACCESOS: A través de pista forestal que parte de la carretera comarcal de Ouviaño a Ventanueva

RECURSOS: Río Linares

DATOS MINEROS

ESTADO ACTUAL: PARADA ☐

INVESTIGACION ☒

PREPARACION ☐

EXPLOTACION ☐

METODO DE EXPLOTACION:

CIELO ABIERTO { ☐ CORTA
☐

INTERIOR {

☐ HUECOS Y PILARES

☐ HUNDIMIENTO

☐ RELLENO

☒ CAMARAS IRREGULARES

LABORES MINERAS: Existen 2 galerías reparadas unos 30 m. en cota, y -
llévándose la explotación mediante rampas a lo largo del filón.

HISTORIA MINERA: Estas labores mineras son muy antiguas, desconociéndose la época en que fueron realizadas

PRODUCCION:

DATOS GEOLOGICOS

ESPECIES MINERALES: PRINCIPALES: Magnetita, Blenda, Galena y Cuarzo

ACCESORIAS: Pirita, Calcopirita, Pirrotina, Cummingtonita,

CONDICIONES DEL YACIMIENTO: DIRECCION:

BUZAMIENTO: 64°W Goethita

MORFOLOGIA { ☒ FILON
☐ MASA
☐ ESTRATIFORME

DISTRIBUCION

{ ☒ MASIVO
☐ DISEMINADO
☐ RELLENO FISURAS

DIMENSIONES: POTENCIA: 0,97-1,23 m LONGITUD: 50-60 m PROFUNDIDAD: 60-70m

ROCAS ENCAJANTES: DESCRIPCION: Pizarras y Cuarcitas del Ordovícico inferior - medio (Serie de los Cabos y Pizarras de Luarca)

EDAD: Ordovícico

ANALOGIA CON OTROS YACIMIENTOS: Rio Porcos y Grupo de Ocos.

GRAFICOS

OBSERVACIONES

Esta concesión se encuentra en investigación, junto con las minas Penela, Bustelín y Ampliación a Penedela, por IMINSA



IMINSA

PLAN MAGNA

INFORMACION COMPLEMENTARIA

DATOS GENERALES

PROVINCIA: Oviedo

MINERAL: Hierro

FUENTE DE INFORMACION: Jefatura de Minas de Oviedo

AÑO: 1.976

DATOS ADMINISTRATIVOS Y GEOGRAFICOS

NATURALEZA: P. INVESTIGACION ☐

CONCESION ☒

☐

NUM. REGISTRO: 26.714 FECHA DE OTORGAMIENTO:

HAS.: 280

DENOMINACION: PENELA

TITULAR: Alberto Pereda Aparicio

EXPLOTADOR: CEMIM S.A

LOCALIZACION: LOCALIDAD: Paraje--Parroquia SENA

MUNICIPIO: Ibias

PROVINCIA: Oviedo

COORDENADAS: LONGITUD: 3°14'13"16'30"W LATITUD: 43°02'25"- ALTITUD: 500 m.

HOJA M. TOPOGR. NAC.: 74 - Fonsagrada -43°04'W

ACCESOS: A través de pista forestal que parte de la carretera comarcal de Ouviaño a Ventanueva.

RECURSOS: Río Linares

DATOS MINEROS

ESTADO ACTUAL: PARADA ☐

INVESTIGACION ☒

PREPARACION ☐

EXPLOTACION ☐

METODO DE EXPLOTACION:

CIELO ABIERTO { ☐ CORTA

INTERIOR {

☐ HUECOS Y PILARES

☐ HUNDIMIENTO

☐ RELLENO

☐

LABORES MINERAS: Solamente un pequeño registro sobre la fractura mineralizada que enlaza Penedela con Rio de Porcos.

HISTORIA MINERA:

PRODUCCION:

DATOS GEOLOGICOS

ESPECIES MINERALES: PRINCIPALES: Magnetita y cuarzo

ACCESORIAS: Galena y calcopirita

CONDICIONES DEL YACIMIENTO: DIRECCION: N - S

BUZAMIENTO: 64°W

MORFOLOGIA { ☐ FILON
☐ MASA
☐ ESTRATIFORME

DISTRIBUCION

{ ☐ MASIVO
☐ DISEMINADO
☐ RELLENO FISURAS

DIMENSIONES: POTENCIA: 0,97m

LONGITUD:

PROFUNDIDAD:

ROCAS ENCAJANTES: DESCRIPCION: Pizarras y cuarcitas (Serie de los Cabos-
- Pizarras de Luarca).

EDAD: Ordovícico inf. - medio

ANALOGIA CON OTROS YACIMIENTOS: Rio de Porcos y grupo de Oscos.

GRAFICOS

OBSERVACIONES

Esta concesión se encuentra en investigación, junto con las minas Peneda, Bustelín y Ampliación a Penedela, por IMINSA



IMINSA

PLAN MAGNA

INFORMACION COMPLEMENTARIA

DATOS GENERALES

PROVINCIA: OVIEDO

MINERAL: Hierro

FUENTE DE INFORMACION: Jefatura de Minas de Oviedo

AÑO: 1.976

DATOS ADMINISTRATIVOS Y GEOGRAFICOS

NATURALEZA: P. INVESTIGACION ☐

CONCESION ☒

☐

NUM. REGISTRO: 26,882 FECHA DE OTORGAMIENTO:

HAS.: 30

DENOMINACION: BUSTELO

TITULAR: Alberto Pereda Aparicio - OVIEDO

EXPLOTADOR:

LOCALIZACION: LOCALIDAD: Paraje - Peñafuente y Travada

MUNICIPIO: Grandas de Salime

PROVINCIA:

COORDENADAS: LONGITUD:

LATITUD:

ALTITUD:

m.

HOJA N. TOPOGR. NAC.: 74 - Fonsagrada

ACCESOS: Crta. N-630 de Tineo a Fonsagrada

RECURSOS:

DATOS MINEROS

ESTADO ACTUAL: PARADA ☒

INVESTIGACION ☐

PREPARACION ☐

EXPLOTACION ☐

METODO DE EXPLOTACION:

CIELO ABIERTO { ☐ CORTA

INTERIOR {

☐ HUECOS Y PILARES

☐ HUNDIMIENTO

☐ RELLENO

☐

LABORES MINERAS:

HISTORIA MINERA:

PRODUCCION:

DATOS GEOLOGICOS

ESPECIES MINERALES: PRINCIPALES:

ACCESORIAS:

CONDICIONES DEL YACIMIENTO: DIRECCION:

BUZAMIENTO:

MORFOLOGIA { ☐ FILON
☐ MASA
☐ ESTRATIFORME

DISTRIBUCION

{ ☐ MASIVO
☐ DISEMINADO
☐ RELLENO FISURAS
☐

DIMENSIONES: POTENCIA:

LONGITUD:

PROFUNDIDAD:

ROCAS ENCAJANTES: DESCRIPCION:

EDAD:

ANALOGIA CON OTROS YACIMIENTOS:

GRAFICOS

OBSERVACIONES



IVI/INSA

PLAN MAGNA

INFORMACION COMPLEMENTARIA

DATOS GENERALES

PROVINCIA: Oviedo

MINERAL: Hierro

FUENTE DE INFORMACION: Jefatura de Minas de Oviedo

AÑO: 1.976

DATOS ADMINISTRATIVOS Y GEOGRAFICOS

NATURALEZA: P. INVESTIGACION ☐

CONCESION ☒

☐

NUM. REGISTRO: 28.107 FECHA DE OTORGAMIENTO:

HAS.: 75

DENOMINACION: AMPLIACION A PENEDELA

TITULAR: Alberto Pereda Aparicio

EXPLOTADOR: Cemim, S.A

LOCALIZACION: LOCALIDAD: Paraje- Parroquia SENA

MUNICIPIO: Ibias

PROVINCIA: Oviedo

COORDENADAS: LONGITUD 3°14' - 3°16' 30" W. LATITUD 43°02' 25" 43°04' N. ALTUD: 500 m.

HOJA M. TOPOGR. NAC.: 74 - Fonsagrada

ACCESOS: A través de pista forestal que parte de la carretera comercial de Ouviaño a Ventanueva.

RECURSOS: Río Linares

DATOS MINEROS

ESTADO ACTUAL: PARADA ☐

INVESTIGACION ☒

PREPARACION ☐

EXPLOTACION ☐

METODO DE EXPLOTACION:

CIELO ABIERTO { ☐ CORTA

INTERIOR {

- ☐ HUECOS Y PILARES
- ☐ HUNDIMIENTO
- ☐ RELLENO

LABORES MINERAS:

HISTORIA MINERA:

PRODUCCION:

DATOS GEOLOGICOS

ESPECIES MINERALES: PRINCIPALES:

ACCESORIAS:

CONDICIONES DEL YACIMIENTO: DIRECCION:

BUZAMIENTO:

MORFOLOGIA { ☐ FILON
☐ MASA
☐ ESTRATIFORME

DISTRIBUCION

{ ☐ MASIVO
☐ DISEMINADO
☐ RELLENO FISURAS

DIMENSIONES: POTENCIA:

LONGITUD:

PROFUNDIDAD:

ROCAS ENCAJANTES: DESCRIPCION: Pizarras y cuarcitas (Serie de los Cabos-
- Pizarras de Luarca)

EDAD: Ordovícico inf. - medio

ANALOGIA CON OTROS YACIMIENTOS:

GRAFICOS

OBSERVACIONES

Esta concesión se encuentra en investigación, junto con las minas Penedela, Penela y Bustelín, por IMINSA



IVIINSA

PLAN MAGNA

INFORMACION COMPLEMENTARIA

DATOS GENERALES

PROVINCIA: OVIEDO

MINERAL: Hierro

FUENTE DE INFORMACION:

AÑO: 1.976

DATOS ADMINISTRATIVOS Y GEOGRAFICOS

NATURALEZA: P. INVESTIGACION ☐

CONCESION ☒

☐

NUM. REGISTRO: 2.8351

FECHA DE OTORGAMIENTO:

HAS.: 204

DENOMINACION: MONTANA

TITULAR: Alberto Pereda Aparicio - OVIEDO

EXPLOTADOR: GEMIM S.A

LOCALIZACION: LOCALIDAD: Paraje- Travada y Peñafuente

MUNICIPIO: Grandas de Salime

PROVINCIA: Oviedo

COORDENADAS: LONGITUD:

LATITUD:

ALTITUD:

m.

HOJA M. TOPOGR. NAC.: 49 - S. Martín de Oscos, 74 - Fonsagrada

ACCESOS:

RECURSOS:

DATOS MINEROS

ESTADO ACTUAL: PARADA ☐

INVESTIGACION ☐

PREPARACION ☐

EXPLOTACION ☐

METODO DE EXPLOTACION:

CIELO ABIERTO { ☐ CORTA

INTERIOR {

☐ HUECOS Y PILARES

☐ HUNDIMIENTO

☐ RELLENO

☐

LABORES MINERAS:

HISTORIA MINERA:

PRODUCCION:

DATOS GEOLOGICOS

ESPECIES MINERALES: PRINCIPALES:

ACCESORIAS:

CONDICIONES DEL YACIMIENTO: DIRECCION:

BUZAMIENTO:

MORFOLOGIA { ☐ FILON
☐ MASA
☐ ESTRATIFORME
☐

DISTRIBUCION { ☐ MASIVO
☐ DISEMINADO
☐ RELLENO FISURAS
☐

DIMENSIONES: POTENCIA:

LONGITUD:

PROFUNDIDAD:

ROCAS ENCAJANTES: DESCRIPCION:

EDAD:

ANALOGIA CON OTROS YACIMIENTOS:

GRAFICOS

OBSERVACIONES

Agrupada con TRABADA



IMINSA

PLAN MAGNA

INFORMACION COMPLEMENTARIA

DATOS GENERALES

PROVINCIA: Oviedo

MINERAL: Hierro

FUENTE DE INFORMACION: Jefatura de Minas de Oviedo

AÑO: 1.976

DATOS ADMINISTRATIVOS Y GEOGRAFICOS

NATURALEZA: P. INVESTIGACION ☐

CONCESION ☒



NUM. REGISTRO: 28.407

FECHA DE OTORGAMIENTO:

HAS.: 70

DENOMINACION: BUSTELIN

TITULAR: Alberto Pereda Aparicio

EXPLOTADOR:

LOCALIZACION: LOCALIDAD: Paraje - Parroquia SENA

MUNICIPIO: Ibias

PROVINCIA:

COORDENADAS: LONGITUD: 3°14'30" W LATITUD: 43°02'25" N ALTITUD: 500 m.

HOJA M. TOPOGR. NAC.: 74 - Fonsagrada - 43°04' W

ACCESOS: A través de pista forestal que parte de la carretera comarcal de Ouviaño a Ventanueva.

RECURSOS: Río Linares

DATOS MINEROS

ESTADO ACTUAL: PARADA ☐

INVESTIGACION ☒

PREPARACION ☐

EXPLOTACION ☐

METODO DE EXPLOTACION:

CIELO ABIERTO { ☐ CORTA

INTERIOR {

- ☐ HUECOS Y PILARES
- ☐ HUNDIMIENTO
- ☐ RELLENO

LABORES MINERAS: Finales del siglo pasado y principios de este

HISTORIA MINERA:

PRODUCCION:

DATOS GEOLOGICOS

ESPECIES MINERALES: PRINCIPALES: Oligisto y limonita

ACCESORIAS:

CONDICIONES DEL YACIMIENTO: DIRECCION:

BUZAMIENTO:

MORFOLOGIA { ☐ FILON
☐ MASA
☒ ESTRATIFORME
☐

DISTRIBUCION

{ ☒ MASIVO
☐ DISEMINADO
☐ RELLENO FISURAS
☐

DIMENSIONES: POTENCIA: Variable 1-3 m. LONGITUD:

PROFUNDIDAD:

ROCAS ENCAJANTES: DESCRIPCION: Pizarras y Cuarcitas (Serie de los Cabos - Pizarra de Luarca).

EDAD: Ordovícico inf. - medio

ANALOGIA CON OTROS YACIMIENTOS:

GRAFICOS

OBSERVACIONES

Esta concesión se encuentra en investigación, junto con las minas de Penedela, Penela y Ampliación a Penedela, por IMINSA



IMINSA

PLAN MAGNA

INFORMACION COMPLEMENTARIA

DATOS GENERALES

PROVINCIA: Oviedo

MINERAL: Carbón

FUENTE DE INFORMACION: Visita

AÑO: 1.976

DATOS ADMINISTRATIVOS Y GEOGRAFICOS

NATURALEZA: P. INVESTIGACION ☒

CONCESION ☐



NUM. REGISTRO: 29.542 FECHA DE OTORGAMIENTO: CADUCADA HAS.: 400

DENOMINACION: LOS CUATRO AMIGOS

TITULAR: José del Valle Fernández

Cangas de Narcea

EXPLOTADOR:

LOCALIZACION: LOCALIDAD: Castaosa

MUNICIPIO: Ibias

PROVINCIA: Oviedo

COORDENADAS: LONGITUD: 3°13'25"W LATITUD: 43°2'5"N ALTITUD: 690 m.

HOJA M. TOPOGR. NAC.: 74 - Fonsagrada

ACCESOS: Desde S. Antolín de Ibias por pista a Linares y Castaosa.

RECURSOS:

DATOS MINEROS

ESTADO ACTUAL: PARADA ☒

INVESTIGACION ☐

PREPARACION ☐

EXPLOTACION ☐

METODO DE EXPLOTACION:

CIELO ABIERTO { ☐ CORTA

INTERIOR {

☐ HUECOS Y PILARES

☐ HUNDIMIENTO

☐ RELLENO

☒

LABORES MINERAS: Galería en dirección y un pocillo sobre la galería

HISTORIA MINERA:

PRODUCCION:

DATOS GEOLOGICOS

ESPECIES MINERALES: PRINCIPALES: Antracita

ACCESORIAS:

CONDICIONES DEL YACIMIENTO: DIRECCION: N-175º

BUZAMIENTO: 35-70ºW

MORFOLOGIA { ☐ FILON
☐ MASA
☒ ESTRATIFORME
☐

DISTRIBUCION

{ ☐ MASIVO
☐ DISEMINADO
☐ RELLENO FISURAS
☐

DIMENSIONES: POTENCIA:

LONGITUD:

PROFUNDIDAD:

ROCAS ENCAJANTES: DESCRIPCION: Conglomerados, areniscas y pizarras

EDAD: Estefaniense

ANALOGIA CON OTROS YACIMIENTOS: Cangas de Narcea, Rengos

GRAFICOS

OBSERVACIONES



IMINSA

PLAN MAGNA

INFORMACION COMPLEMENTARIA

DATOS GENERALES

PROVINCIA: OVIEDO

MINERAL: Caolín, hierro

FUENTE DE INFORMACION: VISITA

AÑO: 1.976

DATOS ADMINISTRATIVOS Y GEOGRAFICOS

NATURALEZA: P. INVESTIGACION ☐

CONCESION ☒



NUM. REGISTRO: 29.606 FECHA DE OTORGAMIENTO:

HAS.: 248

DENOMINACION: PAVICA

TITULAR: Paulino Carcedo García y otros dos - Sotrondio

EXPLOTADOR:

LOCALIZACION: LOCALIDAD: Poñafuente

MUNICIPIO: Grandas

PROVINCIA: OVIEDO

COORDENADAS: LONGITUD: 3°15'5"W LATITUD: 43°9'55"N ALTITUD: 760 m.

HOJA M. TOPOGR. NAC.: 09-06 (74) FONSAGRADA

ACCESOS: Desde Poñafuente (Cra. C-630) por camino a Folgosa, a --
300m. de Poñafuente.

RECURSOS:

DATOS MINEROS

ESTADO ACTUAL: PARADA ☒

INVESTIGACION ☐

PREPARACION ☐

EXPLOTACION ☐

METODO DE EXPLOTACION:

CIELO ABIERTO { ☐ CORTA

INTERIOR {

- ☐ HUECOS Y PILARES
- ☐ HUNDIMIENTO
- ☐ RELLENO
- ☒ Traviesa

LABORES MINERAS: 3 Galerías + 1 registro superior

HISTORIA MINERA:

PRODUCCION:

DATOS GEOLOGICOS

ESPECIES MINERALES: PRINCIPALES: Oligisto y limonita

ACCESORIAS:

CONDICIONES DEL YACIMIENTO: DIRECCION: N_10°

BUZAMIENTO:

MORFOLOGIA {
☐ FILON
☐ MASA
☒ ESTRATIFORME

DISTRIBUCION {
☒ MASIVO
☐ DISEMINADO
☐ RELLENO FISURAS

DIMENSIONES: POTENCIA: Variable 1-3 m. LONGITUD:

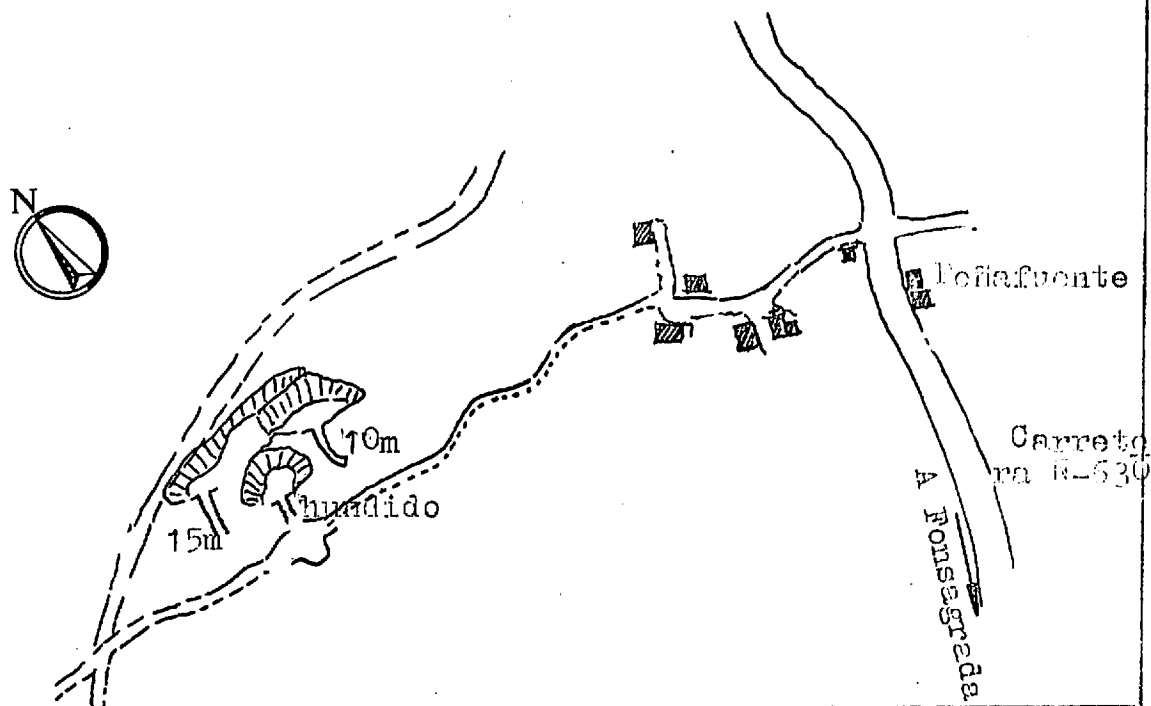
PROFUNDIDAD:

ROCAS ENCAJANTES: DESCRIPCION: Areniscas y pizarras de la F. Agüeira.

EDAD: Ordovícico medio-superior

ANALOGIA CON OTROS YACIMIENTOS:

GRAFICOS



OBSERVACIONES

Labores en F. Agüeira. En escombreras hay pilas de caolín sucio. Probablemente registros para caolín, sobre niveles areniscos con caolinización incipiente.



IMINSA

PLAN MAGNA

INFORMACION COMPLEMENTARIA

DATOS GENERALES

PROVINCIA: Oviedo

MINERAL: Caolín

FUENTE DE INFORMACION: Jefatura de Minas de Oviedo

AÑO: 1.976

DATOS ADMINISTRATIVOS Y GEOGRAFICOS

NATURALEZA: P. INVESTIGACION ☐

CONCESION ☒

☐

NUM. REGISTRO: 29.792

FECHA DE OTORGAMIENTO:

HAS.: 58

DESIGNACION: Ampliación a Pavica

TITULAR: Paulino Carcedo García y otros dos - EL ENTREGO

EXPLOTADOR:

LOCALIZACION: LOCALIDAD: Peñafuente

MUNICIPIO: Grandas de Salime

PROVINCIA: Oviedo

COORDENADAS: LONGITUD:

LATITUD:

ALTITUD:

m.

HOJA N. TOPOGR. NAC.: 74 - Fonsagrada

ACCESOS: Crta. N-630 de Tineo a Lugo

RECURSOS:

DATOS MINEROS

ESTADO ACTUAL: PARADA ☐

INVESTIGACION ☐

PREPARACION ☐

EXPLOTACION ☐

METODO DE EXPLOTACION:

CIELO ABIERTO { ☐ CORTA

INTERIOR {

☐ HUECOS Y PILARES
☐ HUNDIMIENTO
☐ RELLENO

LABORES MINERAS:

HISTORIA MINERA:

PRODUCCION:

DATOS GEOLOGICOS

ESPECIES MINERALES: PRINCIPALES:

ACCESORIAS:

CONDICIONES DEL YACIMIENTO: DIRECCION:

BUZAMIENTO:

MORFOLOGIA { ☐ FILON
☐ MASA
☐ ESTRATIFORME
☐

DISTRIBUCION

{ ☐ MASIVO
☐ DISEMINADO
☐ RELLENO FISURAS
☐

DIMENSIONES: POTENCIA:

LONGITUD:

PROFUNDIDAD:

ROCAS ENCAJANTES: DESCRIPCION:

EDAD:

ANALOGIA CON OTROS YACIMIENTOS:

GRAFICOS

OBSERVACIONES



IMINSA

PLAN MAGNA

INFORMACION COMPLEMENTARIA

DATOS GENERALES

PROVINCIA: Oviedo, Lugo, León MINERAL: Todo tipo de sustancias

FUENTE DE INFORMACION: Jefatura de Minas

AÑO: 1.976

DATOS ADMINISTRATIVOS Y GEOGRAFICOS

NATURALEZA: P. INVESTIGACION ☒

CONCESION ☐



NUM. REGISTRO: 29.851 FECHA DE OTORGAMIENTO:

HAS.:

203.368

DENOMINACION: ASTURIAS OESTE

TITULAR: Félix Cañada - MITIEMAR

EXPLOTADOR:

LOCALIZACION: LOCALIDAD:

MUNICIPIO:

PROVINCIA: Oviedo, Lugo, León

COORDENADAS: LONGITUD:

LATITUD:

ALTITUD:

m.

HOJA M. TOPOGR. NAC.: 49-S. Martín de Ocos, 74-Fonsagrada y otras
ACCESOS:

RECURSOS:

DATOS MINEROS

ESTADO ACTUAL: PARADA ☐

INVESTIGACION ☒

PREPARACION ☐

EXPLOTACION ☐

METODO DE EXPLOTACION:

CIELO ABIERTO { ☐ CORTA

INTERIOR {

☐ HUECOS Y PILARES

☐ HUNDIMIENTO

☐ RELLENO



LABORES MINERAS: Finales del siglo pasado y principios de este

HISTORIA MINERA:

PRODUCCION:

DATOS GEOLOGICOS

ESPECIES MINERALES: PRINCIPALES: Oligisto y limonita

ACCESORIAS:

CONDICIONES DEL YACIMIENTO: DIRECCION:

BUZAMIENTO:

MORFOLOGIA { ☐ FILON
☐ MASA
☒ ESTRATIFORME

DISTRIBUCION

{ ☒ MASIVO
☐ DISEMINADO
☐ RELLENO FISURAS
☐

DIMENSIONES: POTENCIA: Variable 1-3 m. LONGITUD:

PROFUNDIDAD:

ROCAS ENCAJANTES: DESCRIPCION:

EDAD:

ANALOGIA CON OTROS YACIMIENTOS:

GRAFICOS

OBSERVACIONES

El P. de I. consta de 18 fracciones, con las siguientes pertenencias:

1.940 - 169.361 - 24.437 - 3.464 - 1.802 - 713 - 495 - 382 - 282
241 - 39 - 53 - 44 - 44 - 16 - 16 - 20 - 19